





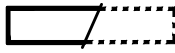








**ANALÝZA ÚZEMÍ:**

-  ŘEŠENÉ ÚZEMÍ
-  NAVAZUJÍCÍ ETAPA
-  PŘÍSTUP DO ÚZEMÍ
-  OSA STÁVAJÍCÍ KOMUNIKACE
-  SOUVISLÉ TRAVNATÉ PLOCHY
-  STÁVAJÍCÍ STROMY
-  BUDOVA / DOČASNÝ OBJEKT
-  STUDNA / POŽÁRNÍ NÁDRŽ
-  NADZEMNÍ EL. VEDENÍ NN
-  VJEZD / VSTUP NA POZEMKY
-  VJEZD / VSTUP DO BUDOVY

**KONCEPT VYUŽITÍ PROSTORU:**

-  ZPEVNĚNÁ PLOCHA MANIPULAČNÍ A ODSTAVNÁ PRO VOZIDLA
-  PROSTRANSTVÍ PRO KULTURNÍ AKCE

INVESTOR

**obec Úbislavice**

Úbislavice 53  
507 92 Úbislavice

IČ: 00272264

ZPRACOVATEL

**Loca Plan s. r. o.**

Jeremenkova 763/88  
140 00 Praha 4 - Krč

IČ: 055944180

**ÚPRAVY VEŘEJNÝCH PROSTRANSTVÍ**

**ÚBISLAVICE - lokalita Česká Proseč**

**ETAPA 1**

**- ANALÝZA ÚZEMÍ, KONCEPT M 1:500**

**11/2024**