





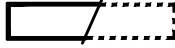










ANALÝZA ÚZEMÍ:

-  ŘEŠENÉ ÚZEMÍ
-  PŘEDCHOZÍ ETAPA
-  PŘÍSTUP DO ÚZEMÍ
-  OSA STÁVAJÍCÍ KOMUNIKACE
-  SOUVISLÉ TRAVNATÉ PLOCHY
-  STÁVAJÍCÍ STROMY
-  BUDOVA / DOČASNÝ OBJEKT
-  STUDNA / POŽÁRNÍ NÁDRŽ
-  NADZEMNÍ EL. VEDENÍ NN
-  VJEZD / VSTUP NA POZEMKY
-  VJEZD / VSTUP DO BUDOVY

KONCEPT VYUŽITÍ PROSTORU:

-  ZPEVNĚNÁ PLOCHA PRO PĚŠÍ, S VODNÍM PRVKEM/STUDNOU
-  PROSTOR PRO HERNÍ PRVKY PRO DĚTI S VYUŽITÍM TERÉNU
-  ODPOČINKOVÁ ČÁST
-  MOŽNOST DOPLNĚNÍ STROMOVÉHO PATRA

INVESTOR

obec Úbislavice

Úbislavice 53
507 92 Úbislavice

IČ: 00272264

ZPRACOVATEL

Loca Plan s. r. o.

Jeremenkova 763/88
140 00 Praha 4 - Krč

IČ: 055944180

ÚPRAVY VEŘEJNÝCH PROSTRANSTVÍ

ÚBISLAVICE - lokalita Česká Proseč

ETAPA 2

- ANALÝZA ÚZEMÍ, KONCEPT M 1:500

11/2024