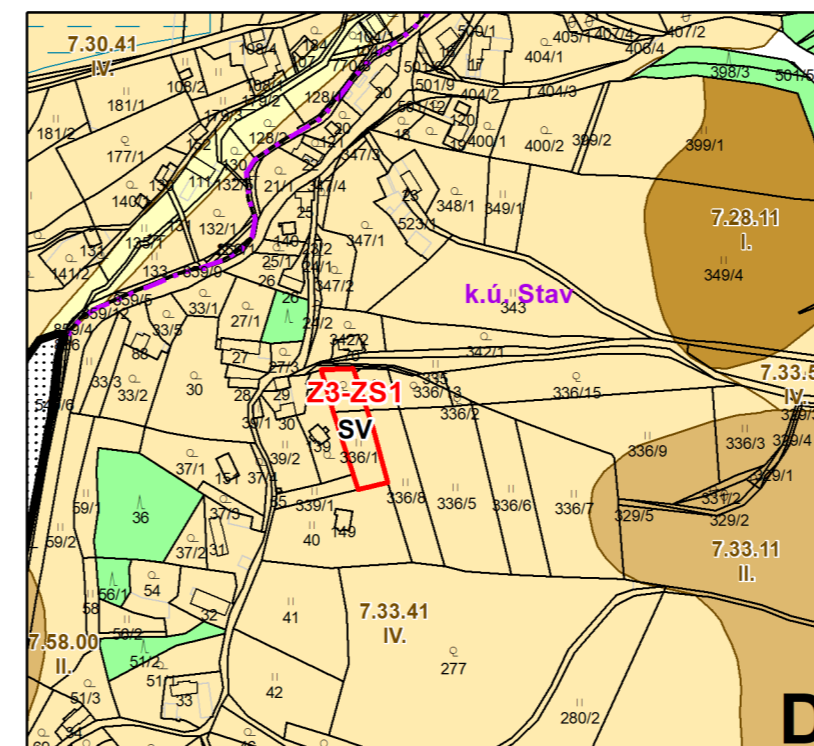
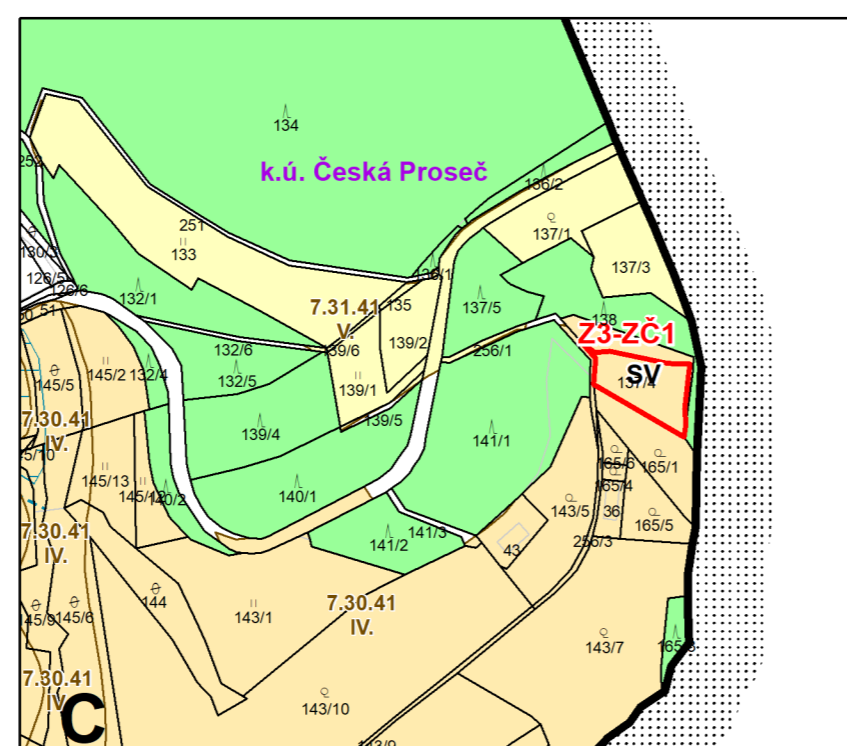
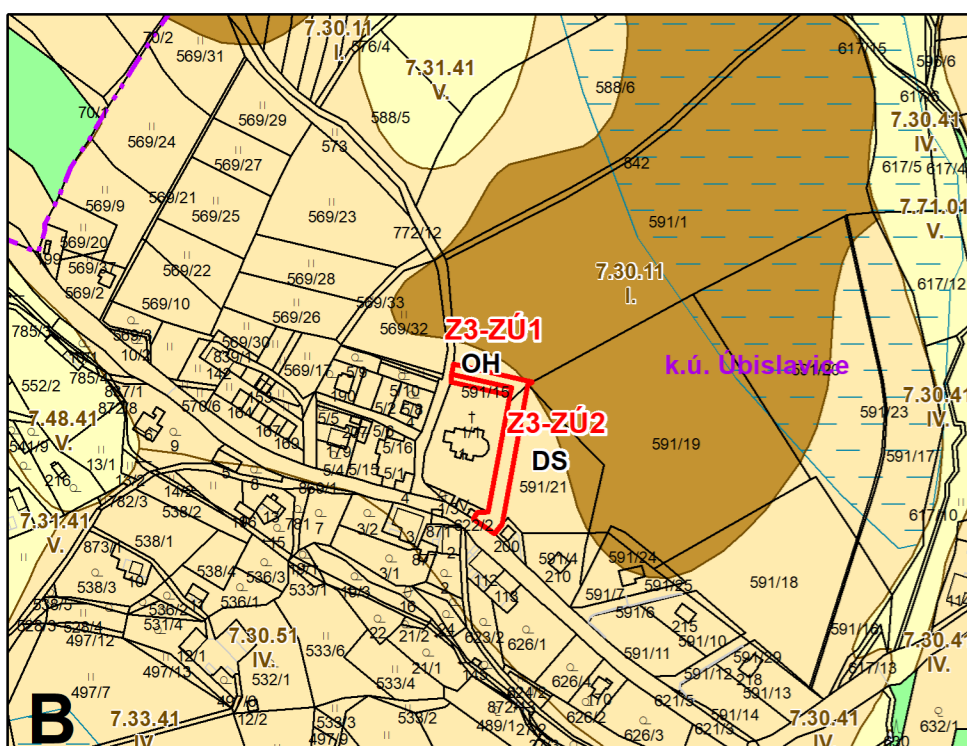
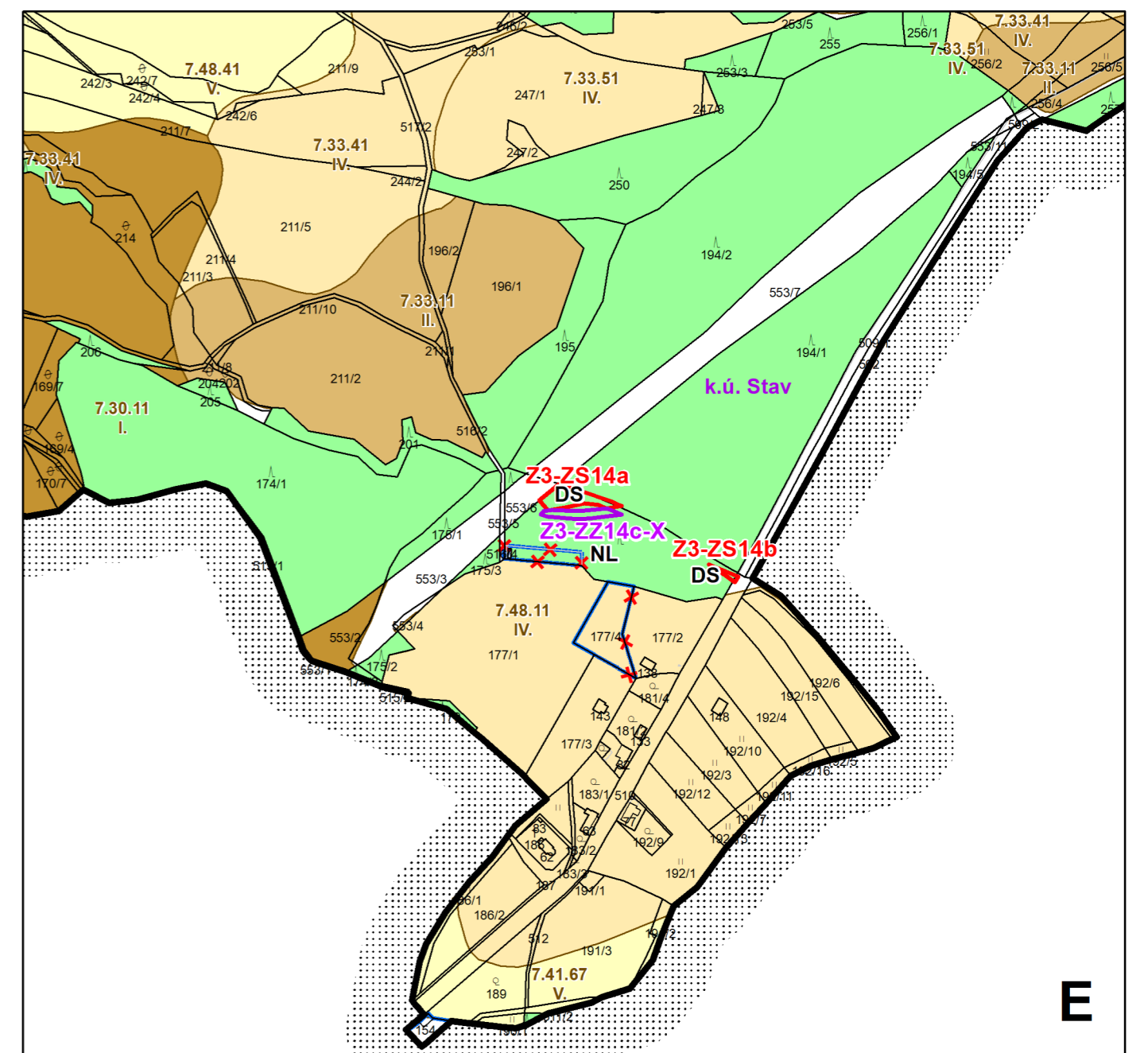
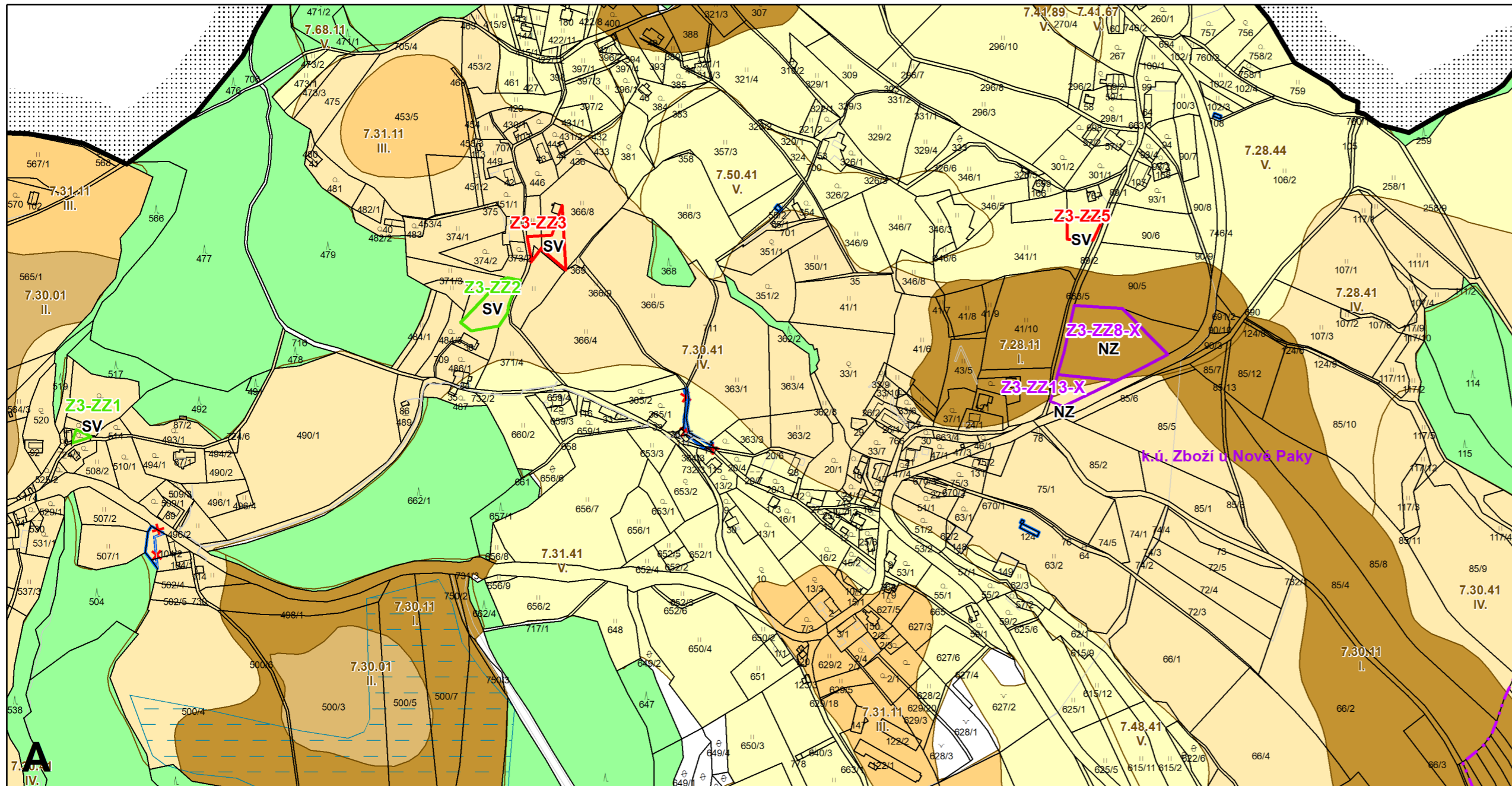
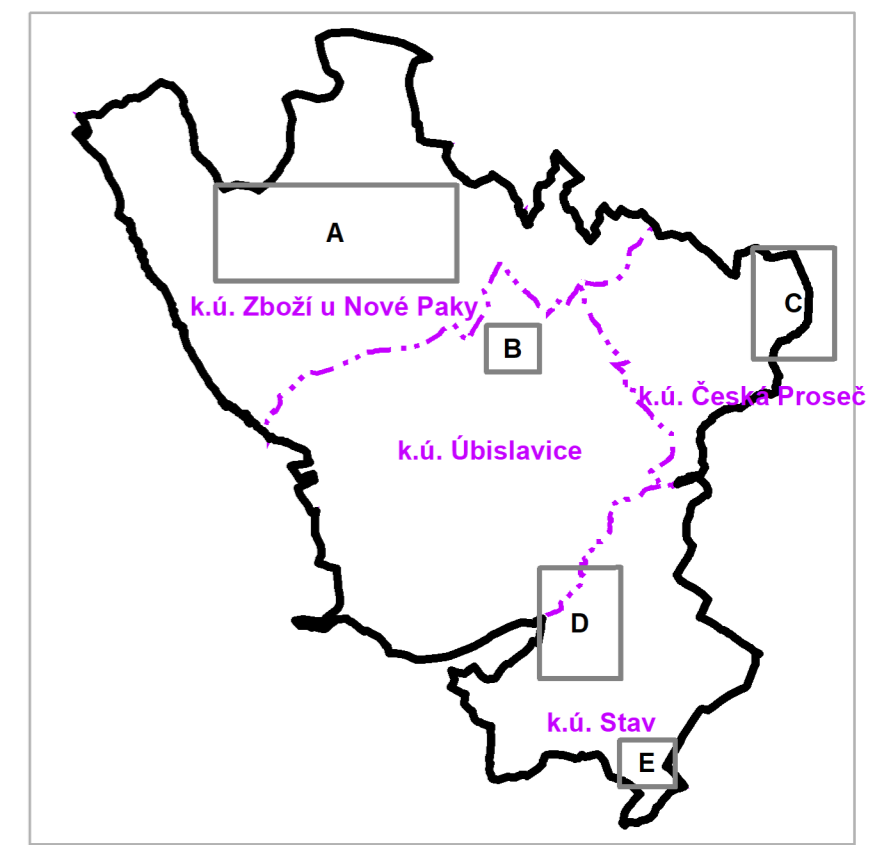


ÚZEMNÍ PLÁN ÚBISLAVICE

ZMĚNA č. 3

VÝKRES PŘEDPOKLÁDANÝCH ZÁBORŮ PŮDNÍHO FONDU - výřezy



LEGENDA HRANICE

- STAV NÁVRH
- hranice řešeného území
 - hranice katastrálního území (k.ú.)
 - hranice zastavěného území k 19.8.2018
 - zábor půdního fondu v rámci SMD
 - zábor půdního fondu nad rámec SMD
 - zrušení návrhu záboru půdního fondu

INVESTICE DO PŮDY

- investice do půdy - liniové odvodnění
- investice do půdy - plošné odvodnění

ZEMĚDĚLSKÝ PŮDNÍ FOND

- hranice BPEJ
- 5.30.51. kód BPEJ
- IV. třída ochrany
- zemědělská půda I. třídy ochrany
- zemědělská půda II. třídy ochrany
- zemědělská půda III. třídy ochrany
- zemědělská půda IV. třídy ochrany
- zemědělská půda V. třídy ochrany

PLOCHY LESNÍ

- pozemky určené k plnění funkcí lesa

POZNÁMKY:

- Řešené území = katastrální území Česká Proseč, Stav, Úbislavice a Zboží u Nové Paky
- SMD - viz kap. II.1.n)
- X - zrušení návrhu platné ÚPD
- ZČ - zastavitelná plocha v k.ú. Česká Proseč
- ZS - zastavitelná plocha v k.ú. Stav
- ZÚ - zastavitelná plochy v k.ú. Úbislavice
- ZZ - zastavitelná plocha v k.ú. Zboží u Nové Paky
- Z3 - Z...X - označení plochy k navrácení do ZPF a PUPFL
- SV, NZ... - kód způsobu využití ploch změn viz Hlavní výkres

ODPOVĚDNÝ ZÁSTUPCE PROJEKTANTA Ing.arch. Alena Koutová	PROJEKTANT kolektiv zhotovitele	SPOLUPRÁCE	SURPMO, a.s. 110 00 Praha 1 Opletalova 1626/36 Projektové středisko 500 03 Hradec Králové Třída ČSA 219 Zakázkové číslo 03824942
OBJEDNATEL/POŘIZOVATEL Obec Úbislavice / Městský úřad Nová Paka	KRAJ Královéhradecký	OBEC Úbislavice	
Odůvodnění Územního plánu Úbislavice Změna č. 3			ÚČELOVÝ STUPEŇ ÚPD
Výkres předpokládaných záborů půdního fondu (výřezy)			FORMÁT PROFESE
			URB
Výkres předpokládaných záborů půdního fondu (výřezy)			DATUM 01/2019
			ČÍSLO II.2.c.